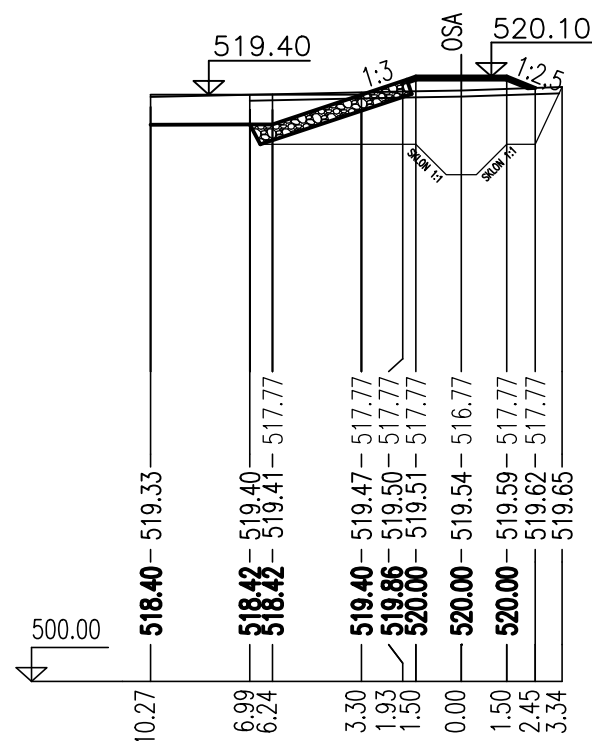


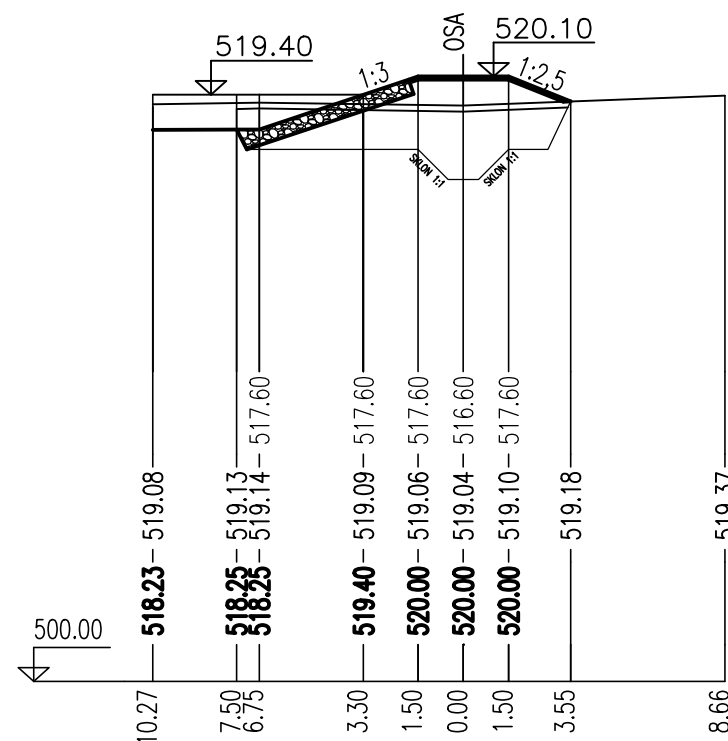
PŘÍČNÉ ŘEZY HRÁZÍ RYBNÍKA DOLNÍ

MĚŘÍTKO 1:250

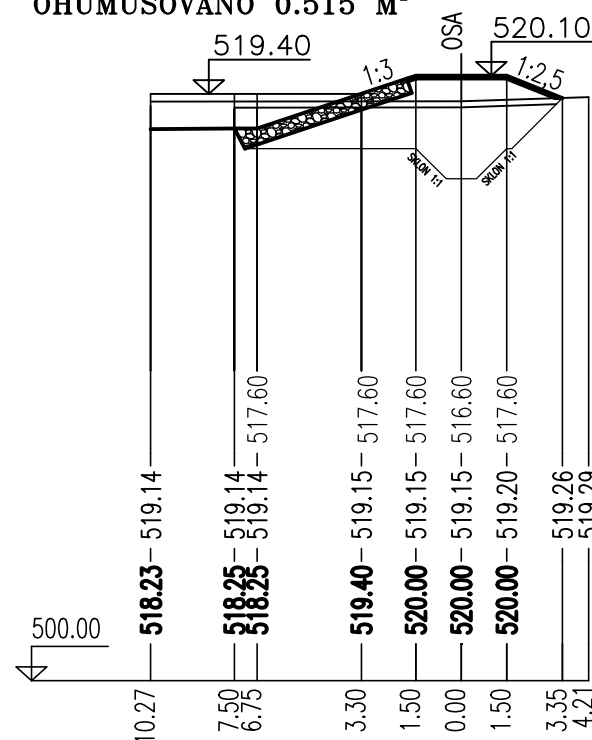
PROFIL I - STANIČENÍ - 16.28 M
SKRÝVKA 2.055 M²
NÁSYP 15.607 M², VÝKOP 17.070 M²
KAMENNÝ ZÁHOZ 2.736 M²
OHUMUSOVÁNO 0.418 M²



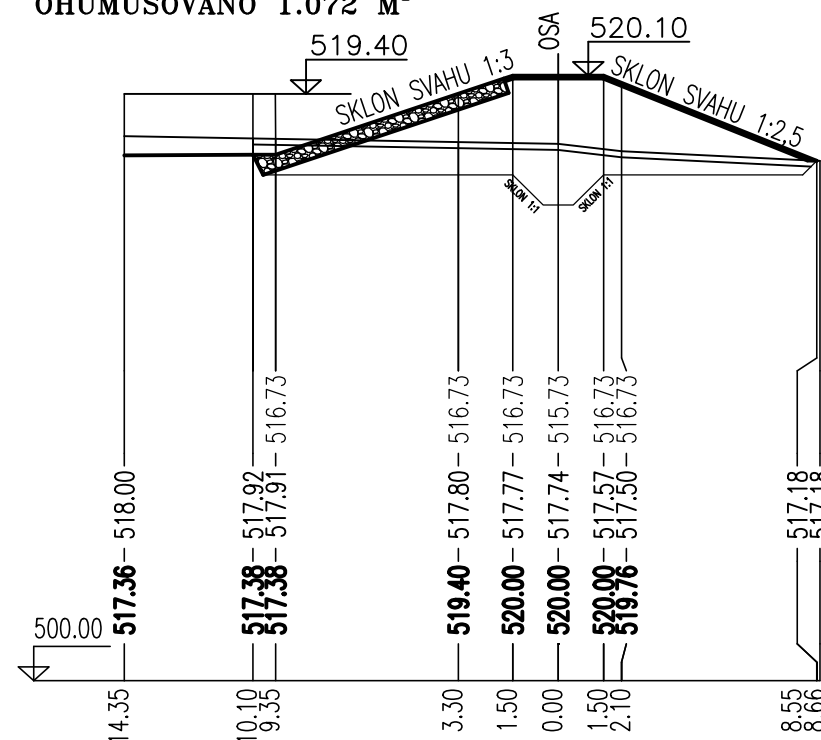
PROFIL III - STANIČENÍ - 80.00 M
SKRÝVKA 2.200 M²
NÁSYP 17.614 M², VÝKOP 15.733 M²
KAMENNÝ ZÁHOZ 3.004 M²
OHUMUSOVÁNO 0.537 M²





PROFIL II - STANIČENÍ - 56.28 M
SKRÝVKA 2.149 M²
NÁSYP 16.539 M², VÝKOP 15.437 M²
KAMENNÝ ZÁHOZ 3.004 M²
OHUMUSOVÁNO 0.515 M²



PROFIL IV - STANIČENÍ - 150.00 M
SKRÝVKA 3.711 M²
NÁSYP 35.362 M², VÝKOP 15.224 M²
KAMENNÝ ZÁHOZ 4.375 M²
OHUMUSOVÁNO 1.072 M²



-  OHUMUSOVÁNO TL.100 mm A OSETO TRAVNÍ SMĚSÍ
-  TĚŽKÝ KAMENNÝ ZÁHOZ Z LOMOVÉHO KAMENE DO 80 kg S UROVNÁNÍM LÍCE V TL. 500 mm

Výškový systém : Balt po vyrovnání

KRESLIL	ZODPOVĚDNÝ PROJEKTANT	ČÍSLO SOUPRAVY	
Mirka Neshodová	Ing. František Sedláček		
INVESTOR	MÍSTO STAVBY	DATUM	ČÍSLO SOUPRAVY
ČR - Státní pozemkový úřad	Mašovice	10/2020	
Husovo náměstí 2938, Tábor 390 02	KATASTRÁLNÍ ÚZEMÍ	DSP+DPS	
OBSAH REVITALIZAČNÍ OPATŘENÍ V POVODÍ VELMOVICKÉHO POTOKA V K.Ú.MAŠOVICE PŘÍČNÉ ŘEZY HRÁZÍ RYBNÍKA DOLNÍ		FORMÁT	MĚŘÍTKO
		2x4	
PŘÍLOHA		Č. ZAKÁZKY	Č. VÝKRESU
		ARCH. ČÍSLO	D.19
			1:250